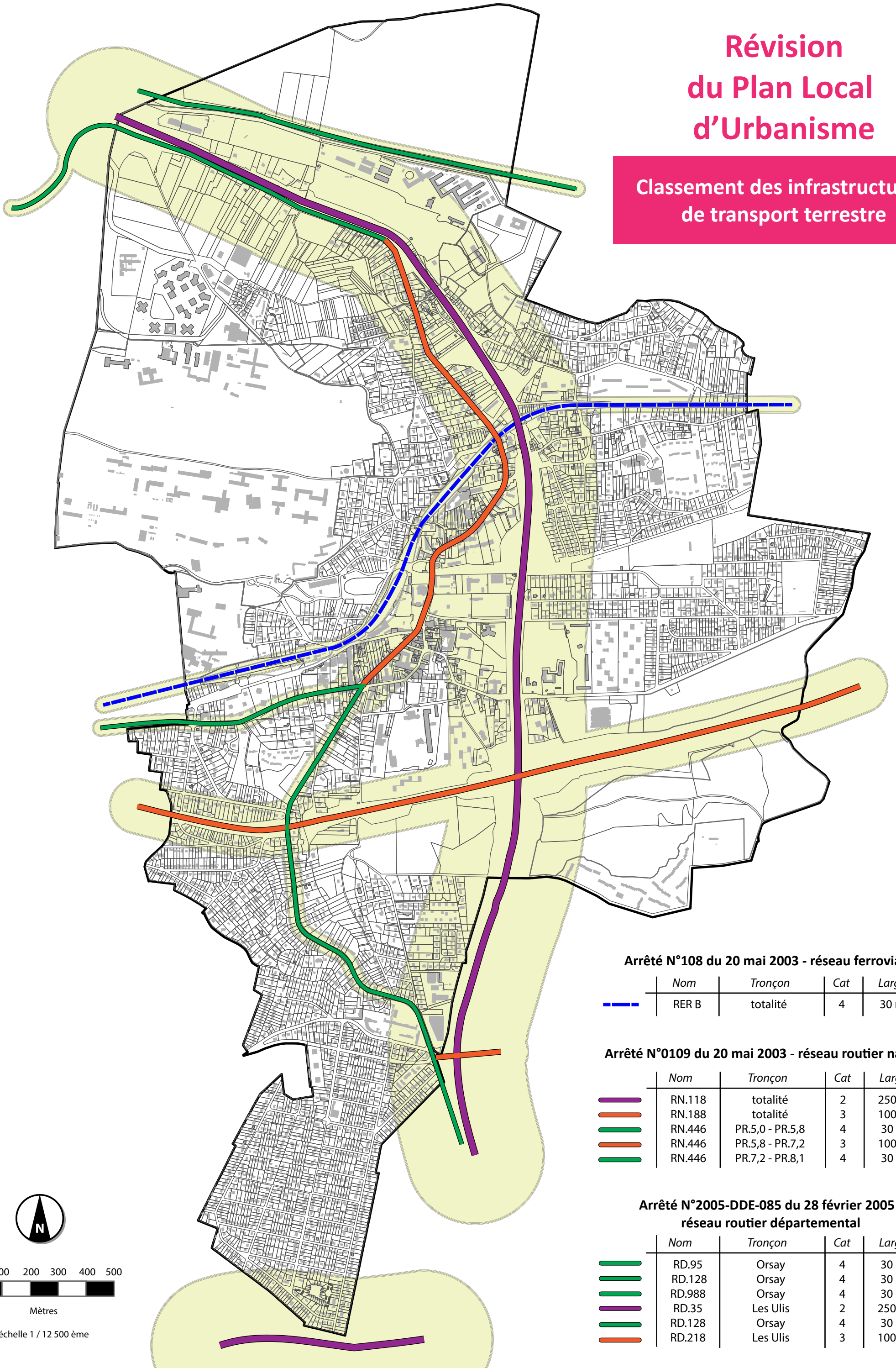



Révision du Plan Local d'Urbanisme






Classement des infrastructures de transport terrestre









Arrêté N°108 du 20 mai 2003 - réseau ferroviaire

	Nom	Tronçon	Cat	Largeur
	RER B	totalité	4	30 m

Arrêté N°0109 du 20 mai 2003 - réseau routier national

	Nom	Tronçon	Cat	Largeur
	RN.118	totalité	2	250 m
	RN.188	totalité	3	100 m
	RN.446	PR.5,0 - PR.5,8	4	30 m
	RN.446	PR.5,8 - PR.7,2	3	100 m
	RN.446	PR.7,2 - PR.8,1	4	30 m

Arrêté N°2005-DDE-085 du 28 février 2005 - réseau routier départemental

	Nom	Tronçon	Cat	Largeur
	RD.95	Orsay	4	30 m
	RD.128	Orsay	4	30 m
	RD.988	Orsay	4	30 m
	RD.35	Les Ulis	2	250 m
	RD.128	Orsay	4	30 m
	RD.218	Les Ulis	3	100 m



0 100 200 300 400 500



Mètres

échelle 1 / 12 500 ème